



Gra miejska– Głównie Miasto Gdańsk

Opracowanie: *Anna Grabowska, Elżbieta Pawłowicz*

Data:

Uczestnicy:

Głównie Miasto – reprezentacyjna część gdańskiej dzielnicy Śródmieście tworząca zwarty zespół zabytkowy. Znajduje się tu większość zabytków miasta; Bazylika Mariacka Wniebowzięcia NMP, Złota Brama, Ratusz Głównego Miasta oraz zabytkowa oś Drogi Królewskiej składająca się z ul. Długiej i Długiego Targu.

Zabytki skupione na Głównym Mieście powodują, że jest ono turystycznym centrum Gdańska. Dlatego też nazwa tego obszaru jest często mylona ze Starym Miastem, położonym na północ od Głównego Miasta, którego historyczna tkanka miejska nie została odtworzona po II wojnie światowej.

Źródła:

<http://pl.wikipedia.org/>

www.gdansk.pl/


www.mhmg.pl/pl/



www.museo.pl/

Wydrukuj mapę gry miejskiej <https://goo.gl/maps/sBVMt>



Ostatnim punktem kontrolnym jest Instytut Kultury Miejskiej, ul. Długi Targ 39/40.

Nr	Punkt kontrolny	Czy wiesz że ...	Zadanie dla Ciebie	Odpowiedź
1	Plac Solidarności	<p>W 1970 roku wielu stoczniovców zostało zabitych w starciach z ZOMO (Zmotoryzowane Odwoły Milicji Obywatelskiej). Dziesięć lat później Lech Wałęsa poprowadził strajk robotników w stoczni im. Lenina, walcząc z siłami sowieckiego komunizmu w imię Solidarności.</p> <p>W centrum placu Solidarności znajduje się pomnik poległych pracowników.</p> <p>http://www.ecs.gda.pl/</p>	 <p>Jaką nazwę nosi instytucja mieszcząca się w budynku-muzeum wzniesionym tuż obok dla upamiętnienia walki z totalitaryzmem?</p>	Europejskie Centrum Solidarności
2	Wystawa "Droga do Wolności"	<p>Wystawa "Droga do Wolności" prezentuje historię Polski w latach 1956 - 1989. Na wystawie można zobaczyć drewniane tablice, na których został spisany ręcznie tekst 21 Postulatów z Sierpnia '80, które wywieszane na bramie stoczni informowały mieszkańców, dziennikarzy i ludzi przybywających z różnych stron Polski, czego domagają się strajkujący od władz PRL. Drewniane tablice, na których został spisany ręcznie tekst 21 postulatów strajkowych, zostały wpisane 16 października 2003 roku na światową Listę Dziedzictwa Dokumentacyjnego UNESCO pt. „Pamięć świata”.</p> <p>http://www.gdansk.pl/kultura,155,692.html</p>	 <p>Ile kosztuje bilet wstępu na wystawę?</p>	6 zł

3	Wielka Zbrojownia	<p>Na początku ulicy Piwnej możemy podziwiać piękny budynek z architekturą o flamandzkich wpływach renesansowych. Zbrojownia w pierwotnej wersji miała być arsenałem sprzętu wojennego. Zbudowano ją z drobnej, czerwonej, holenderskiej cegły zdobionej dekoracjami z piaskowca wraz z bogatymi złoceniami. Konstrukcja sprawia wrażenie, jakby budynek składał się z czterech, pozornie oddzielnych kamieniczek.</p>	 <p>fot. DerHexer (Talk) – praca własna– 12.07.2010 wikipedia CC</p> <p>Kiedy zbudowano Zbrojownię?</p>	1602 – 1605
4	Dom Uphagena	<p>Kupiona w 1775 roku przez Johanna Uphagena, kamienica miejska została całkowicie przebudowana przez mistrza budownictwa Johannima Beniemia Dreyera. Dom Uphagena przypomina dawne czasy świetności Gdanska. Dom Uphagena jest jedyną w Polsce i jedną z niewielu w Europie kamienic mieszczańskich z XVIII wieku dostępnych do zwiedzania.</p>	 <p>Gdzie mieści się kamienica?</p>	Dom Uphagena, Oddział Muzeum Historycznego Miasta Gdańska, ul. Długa 12, Gdańsk

5	Złota Brama	<p>Brama jest mieszanką stylów flamandzkich i włoskich, a po odbudowie po zniszczeniach jest symbolem miasta jako całości. Łaciński napis na bramie od strony ulicy Długiej głosi: <i>Concordia res publicæ parvæ crescunt - discordia magnæ concidunt</i> („Zgodą małe republiki rosną - niezgodą wielkie upadają”).</p> <p>Złota Brama rozpoczyna dawną Drogę Królewską. Po przejściu przez bramę ukazuje się nam wyjątkowy widok na ulicę Długą i Ratusz Głównego Miasta!</p>	 <p>fot. Maciej Szczepańczyk 2006- Wikipedia CC</p> <p>Ile figur- posągów alegorycznych stoi dumnie na szczycie bramy?</p>	8 (po 4 z każdej strony)
6	Bazylika Mariacka	<p>Jeden z największych kościołów i największy, ceglany kościół na świecie.</p> <p>Kościół był poważnie zniszczony podczas II wojny światowej, w czasie szturm na miasto przez Czerwoną Armię w marcu 1945 roku.</p> <p>Pomimo burzliwych dziejów, świątynia zachowała historyczną formę architektoniczną co poświadcza ikonografia sięgająca XVI wieku oraz bogaty wystrój wnętrza, który tworzą liczne dzieła średniowieczne (m.in. Piękna Madonna Gdańska, Pietà, Ołtarz Koronacji Marii, ołtarz Św. Barbary, Tablica Dziesięciorga Przykazań, zegar astronomiczny) i nowożytne (zespół obrazów i epitafiów z XVI-XVIII stuleci).</p>	 <p>fot. Brunswyk - Praca własna (Oryginalny opis: „Benutzer: Brunswyk”) Wikipedia CC</p> <p>Bazylika może pomieścić do 25 tysięcy osób – prawda czy fałsz?</p>	Prawda

7	Ulica Mariacka	<p>Ulica Mariacka to najbardziej zachwycająca i najpiękniej zachowana uliczka na gdańskim Starym Mieście uznawana za jedną z najpiękniejszych uliczek Europy. Ciągający się na długości niecałych dwustu metrów zaułek prowadzi od Motławy i Długiego Pobrzeża do Bazyliki Mariackiej. Niegdyś tutejsze kamienice zamieszkiwane były przez zamożnych kupców i złotników.</p> <p>Najwcześniejsze wzmianki na temat ulicy pochodzą z XIV w.</p> <p>Po II wojnie światowej ulica była wielką kupą gruzu. Od tamtej pory została wiernie zrekonstruowana w oryginalnym stylu gotyckim. Kamienice przy ulicy Mariackiej mają charakterystyczne dla architektury Gdańska przedproża.</p>	 <p>Czy znajdują się tu sklepy z srebrem i bursztynem?</p>	Tak
8	Żuraw	<p>Najstarsza udokumentowana wzmianka o Żurawiu jako drewnianym dźwigu portowym pochodzi z 1367 roku. To co podziwiamy dzisiaj zostało odbudowane w połowie XV wieku, po pożarze, który zniszczył oryginalną strukturę. Jest to najstarszy zachowany dźwig portowy w Europie.</p> <p>Służył przede wszystkim jako urządzenie portowe do załadunku towarów (głównie piwa) i balastu na statki, oraz do stawiania ich masztów. Urządzenie było w stanie podnieść ciężar czterech ton, na wysokość jedenastu metrów. Żuraw został podpalony w 1945, gdy miasto zdobyła Armia Czerwona. Ocalały mury okalające drewnianą konstrukcję. Po II wojnie światowej zrekonstruowano część drewnianą.</p>	 <p>Jaki ptak znajduje się na szczycie budynku ?</p>	Żuraw

9	Statek "Sołdek"	<p>"Sołdek" jest pierwszym w historii polskiego przemysłu stocznioowego statkiem oceanicznym, zwodowanym w 1948 roku.</p>	 <p><i>fot. Yuksel Bilgin</i></p> <p>Czy istnieje połączenie promem przez Motławę między Żurawiem a statkiem-muzeum "Sołdek" ?</p>	Tak
10	Fontanna Neptuna	<p>Fontanna została zaprojektowana przez Abrahama van den Blocke. Ideą projektu oprócz źródła wody była figura Neptuna z trójzębem - rzymskiego boga mórz i oceanów, zwrócona przodem ku kamienicom, będącym siedzibą królów polskich w czasie ich pobytu w Gdańsku oraz z pochyloną przed królami głową. Wygląd figury Neptuna przypomina rzeźby antyczne. Prace projektowe trwały od 1606 roku; odlewanie figury, prace z instalacją wodną, na koniec powstała żelazna krata otaczająca basen. Inauguracja działania fontanny miała miejsce 23 marca 1634. Fontanna stoi w najbardziej reprezentacyjnej części Gdańska – na Długim Targu, przed wejściem do Dworu Artusa.</p>	 <p><i>fot. Yuksel Bilgin</i></p> <p>Jak się nazywa grecki bóg odpowiednik Neptuna?</p>	Posejdon

11	Instytut Kultury Miejskiej ul. Długi Targ 39/40	Instytut powstał w marcu 2012 roku, działa aktywnie prowadząc wiele projektów obywatelskich.	 <p>Metropolitanka – czego dotyczy projekt?</p>	„Metropolitanka” odkrywa zapomniany fragment historii Stoczni Gdańskiej, szukając kobiet, których życie i działania zmieniły bieg historii.
----	---	--	--	---